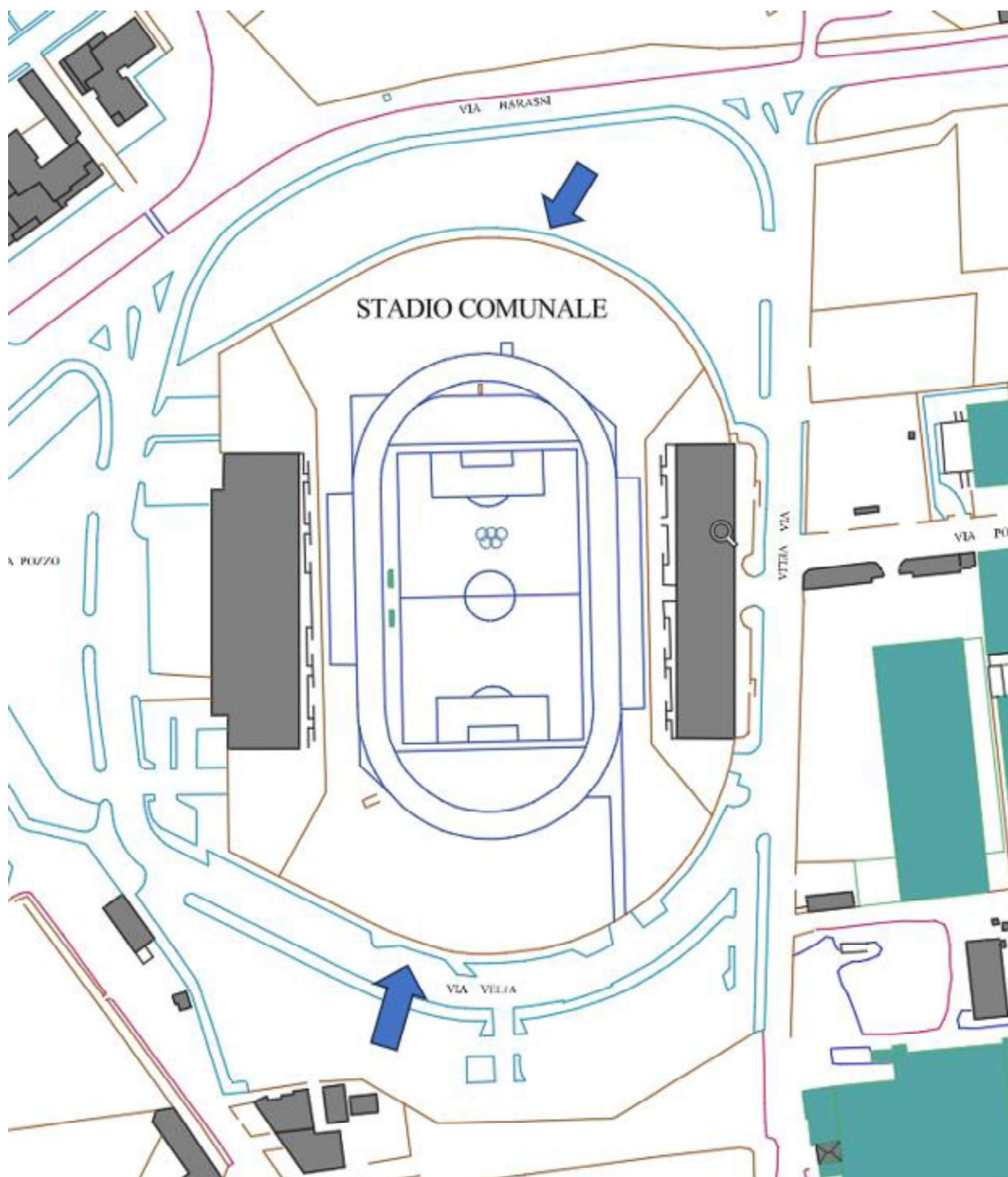



## SCHEDA DESCRITTIVA DI RILEVAZIONE SUPERFICI COMUNALI

Localizzazione						
Descrizione tipologia di superficie	(es. facciata, murata, infrastruttura, altro) MURO DI CINTA STADIO PASTENA					
Indirizzo e numero civico	PIAZZA VITTORIO POZZO					
Coordinate satellitari (link)	40.59967381324286, 14.978927118685606 40.60216291946247, 14.978820167086162					
Superficie						
Proprietà	<input checked="" type="checkbox"/>	Pubblica	<input type="checkbox"/>	Privata	<input type="checkbox"/>	Mista
Nel caso di proprietà privata o mista, descrivere il provvedimento che l'ha opzionata ai fini in questione	(es. avviso pubblico per la segnalazione da parte di privati di proprie superfici per la possibile realizzazione di opere, ecc.)					
Dimensioni	LATO VIA BARASSI 233 X 5 m LAVO VIA VELIA 231 X 5 m					
Stato della superficie	<input type="checkbox"/>	Ottimo	<input type="checkbox"/>	Discreto	<input checked="" type="checkbox"/>	Pessimo
Note relative alla finitura attuale della superficie e agli interventi a farsi per il migliore risultato dell'opera pittorica	superficie in cemento faccia-vista con fenomeni di degrado localizzati e presenza di murales e scritte					
Documentazione						
Ortofoto (eventuale)	Allegare 1 immagine					
Vista frontale	Allegare 1 immagine					
Viste di scorcio	Allegare 2 immagini					
Eventuali dettagli	Allegare max 3 immagini					
Contesto	Allegare max 4 immagini					
Vincoli e prescrizioni						
La superficie è / non è sottoposta a						
	Vincolo storico-artistico					X
	Vincolo paesaggistico					X
	Perimetrazione zona A PdF					X
	Perimetrazione UNESCO					X
	Piano del colore					X
	Censimento Architetture MiC					X
	Altro (descrivere)					
Spazio per eventuali altre informazioni						


ORTOFOTO MURA DI CINTA STADIO PASTENA BATTIPAGLIA



VISTA FRONTALE



VISTE DI SCORCIO



CONTESTO



